



Commune de CRÉANCEY  
21320 CRÉANCEY  
Tél:03.80.90.89.28 Fax : 03.80.90.89.71  
e-mail : [mairie.creancey@orange.fr](mailto:mairie.creancey@orange.fr)

2019/04 50

# ARRETE DU MAIRE

## A2019-53

### PORTANT FIXATION DES LIMITES D'UNE AGGLOMERATION

Arrêté municipal portant modification des limites de l'agglomération du village et de ses hameaux.

Le Maire de la Commune de CREANCEY ,

- Vu la loi n°82-213 du 2 mars 1982 relative aux droits et libertés des collectivités locales modifiée ;
- Vu le code général des collectivités territoriales et notamment les articles L2213-1 à L2213-4 ;
- Vu le code de la route et notamment les articles R110-1 et suivants, R411-2, R411-8 et R411-25;
- Vu l'instruction interministérielle sur la signalisation routière - livre I – 5° partie - signalisation d'indication ;

Considérant que les zones agglomérées situées le long des routes se sont étendues ;

## ARRÊTE

**ARTICLE 1<sup>er</sup>** : Toutes les dispositions définies par les arrêtés antérieurs, fixant les anciennes limites de l'agglomération de Créancey et de ses hameaux – Baume, La Lochère et Panthier – sont abrogées ;

**ARTICLE 2** : Les limites d'agglomération de Créancey et ses hameaux, au sens de l'article R110-2 du code de la route, sont fixées ainsi qu'il suit dans le tableau suivant et matérialisé sur plan par un trait rouge annexé au présent arrêté :

| Désignation de la zone traversée | Voie                        | Repères kilométriques et géographiques  |
|----------------------------------|-----------------------------|---|
| Créancey                         | RD 18                       | PR 1 + 354  |
|                                  | RD 114D                     | PR 5 + 184  |
|                                  | RD 18                       | PR 2 + 33   |
|                                  | Chemin rural n° 12          | Limite entre parcelle ZE 132 & rue des petites montées                          |
|                                  | Rue du Grand Moulin         | A 72 mètres de la limite de la parcelle ZR 62 en direction de Pouilly en Auxois |
|                                  | Rue d'Arnay                 | Limite entre parcelles ZR 13 & ZR 14  |
| Créancey – Baume                 | RD 16                       | PR 27 + 896   |
|                                  | RD 16                       | PR 26 + 570   |
|                                  | Chemin rural n° 18          | Limite entre parcelles ZC 17 & ZC 18  |
|                                  | Rue de la Vandenesse        | Limite entre parcelle ZS 138 & rigole de Baume                                  |
|                                  | Voir communale n° 11        | Limite entre parcelle ZS 53 & chemin rural dit des prés de Baume                |
| Créancey -La Lochère             | RD 18                       | PR 2 + 440  |
|                                  | RD 18                       | PR 2 + 920  |
|                                  | Voie communale n° 6         | Limite entre voie communale n°6 et route départementale n°18                    |
|                                  | Grande Rue de la Vandenesse | Limite entre parcelle E 322 & chemin de halage                                  |

|                     |                     |                                      |
|---------------------|---------------------|--------------------------------------|
| Créancey – Panthier | Voie communale n° 8 | Limite entre parcelles ZK 37 & ZK 38 |
|                     | Voie communale n° 9 | Limite entre parcelles ZK 30 & ZK 14 |
|                     | Chemin rural n° 13  | Limite entre parcelles ZH 34 & ZH 31 |

**ARTICLE 3** : La signalisation réglementaire, conforme aux dispositions de l'instruction interministérielle – livre I – 5<sup>ème</sup> partie – signalisation d'indication – sera mise en place à la charge de la commune.

**ARTICLE 4** : Les dispositions définies par l'article 1<sup>er</sup> du présent arrêté prendront effet le jour de la mise en place de la signalisation prévue à l'article 2 ci-dessus.

**ARTICLE 5** : Le présent arrêté sera publié et affiché conformément à la réglementation en vigueur.

**ARTICLE 6** : Conformément à l'article R 421-1 et suivants du code de justice administrative, le présent arrêté pourra faire l'objet d'un recours contentieux devant le tribunal administratif de Dijon dans un délai de deux mois à compter de sa date de notification ou de publication.

**ARTICLE 7** :

- M. le Président du Conseil Départemental de Côte-d'Or,
  - M. le Commandant de Groupement de Gendarmerie de Pouilly-en-Auxois,
- Sont chargés, chacun en ce qui le concerne, de l'exécution du présent arrêté.

Je certifie le caractère exécutoire du présent arrêté,  
affiché aux emplacements officiels.

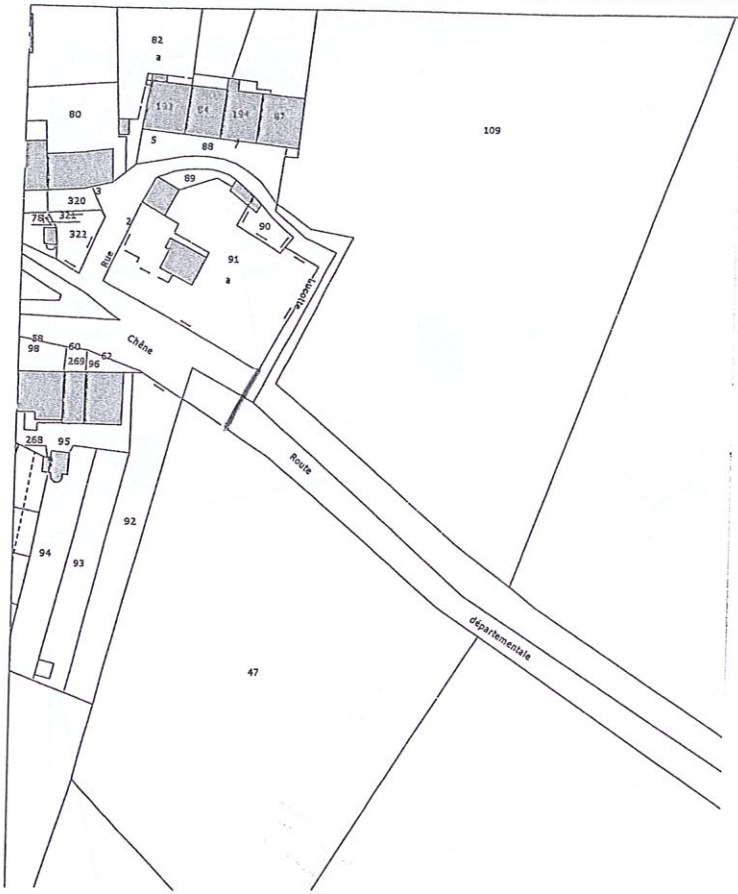
Fait à Créancey, le 10 Septembre 2019

Le Maire,  
Jocelyn CHAPOTOT

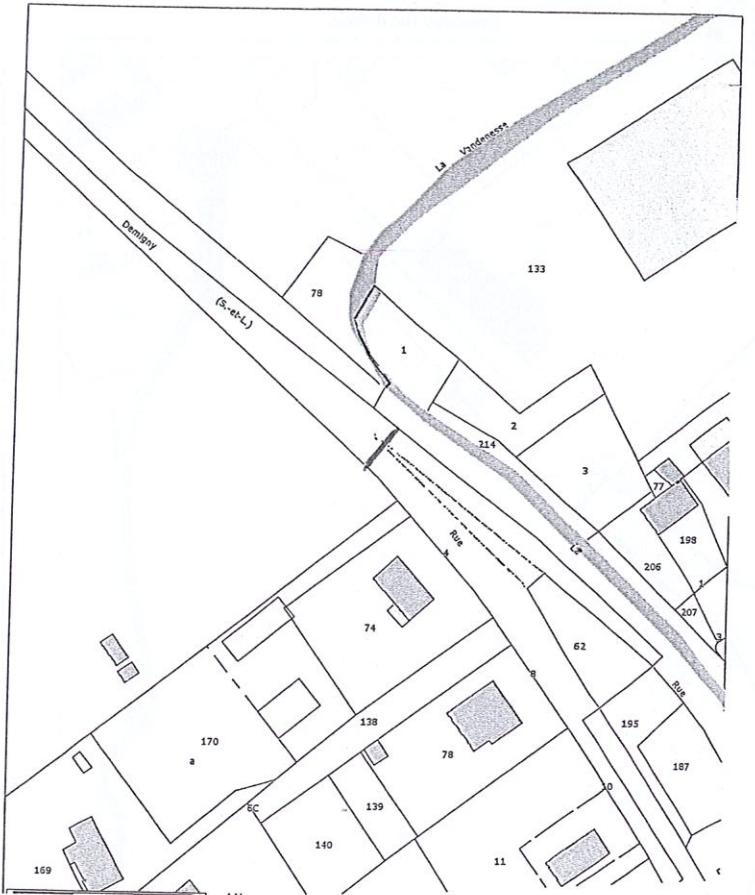


SC

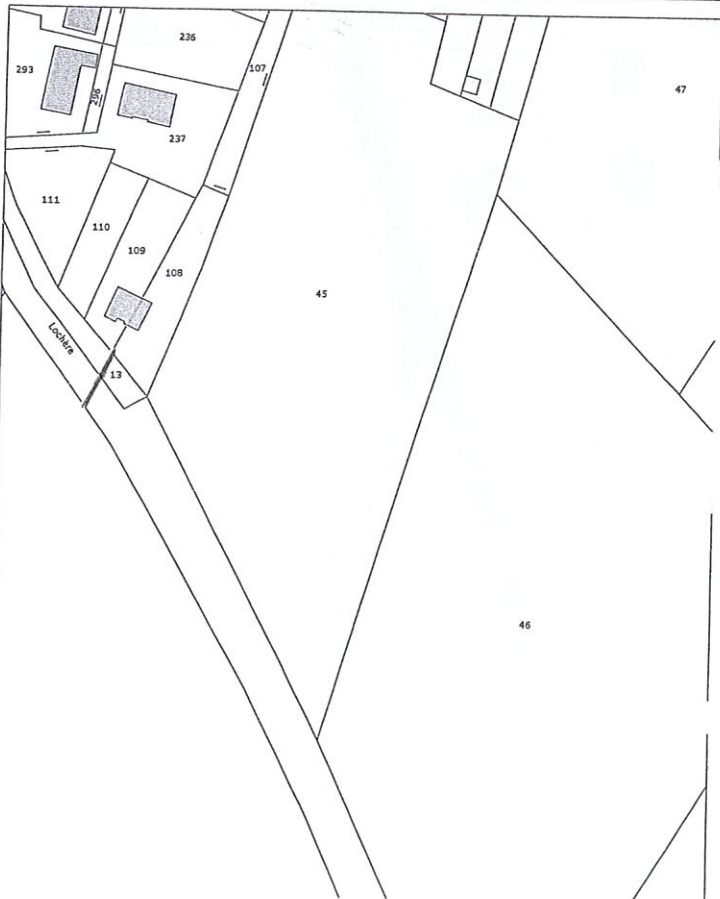
Créancey RD 114D



Créancey RD18-rue du grand moulin



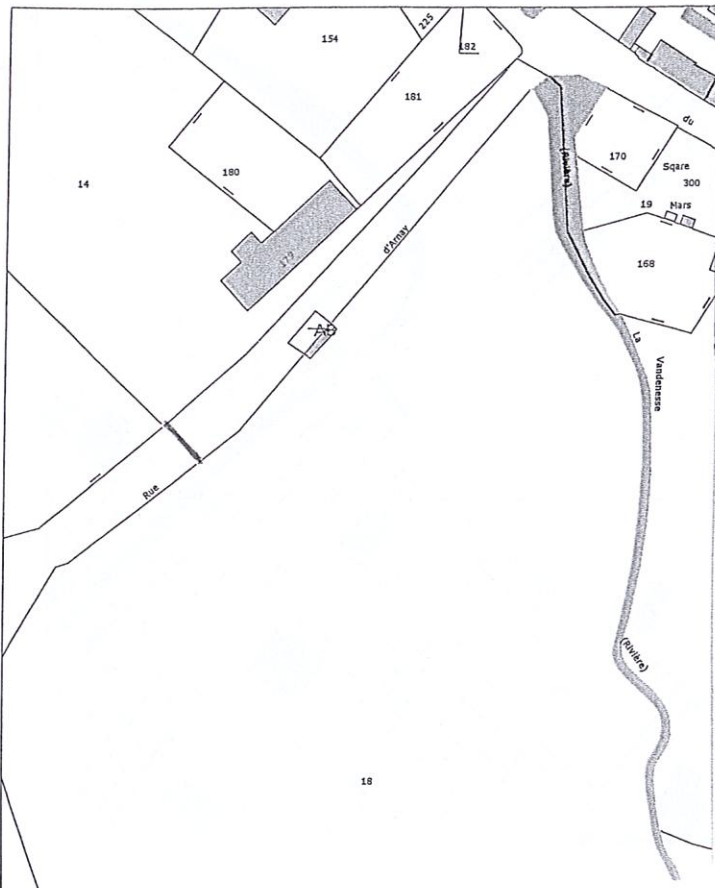
Créancey RD 18 entrée sud



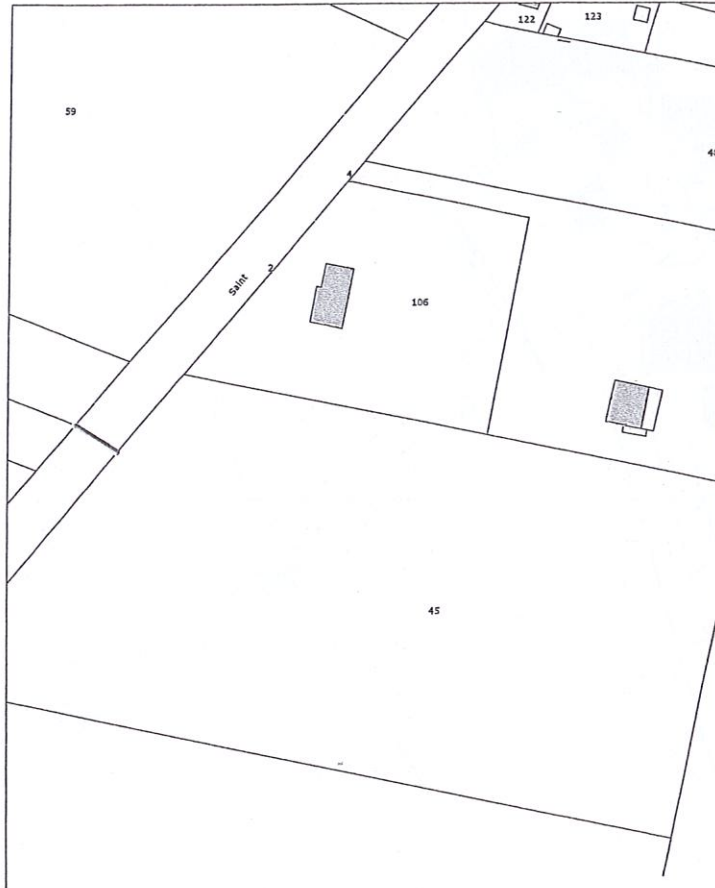
Créancey chemin rural n°12



Créancey rue d'Arnay



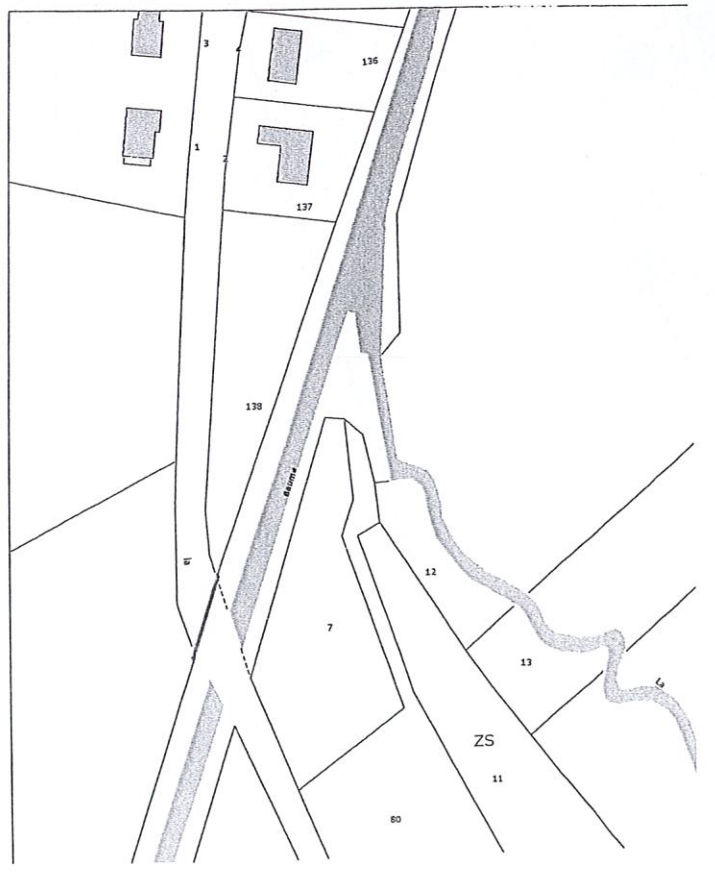
Baume RD 16 entrée sud



Baume RD 16 entrée nord

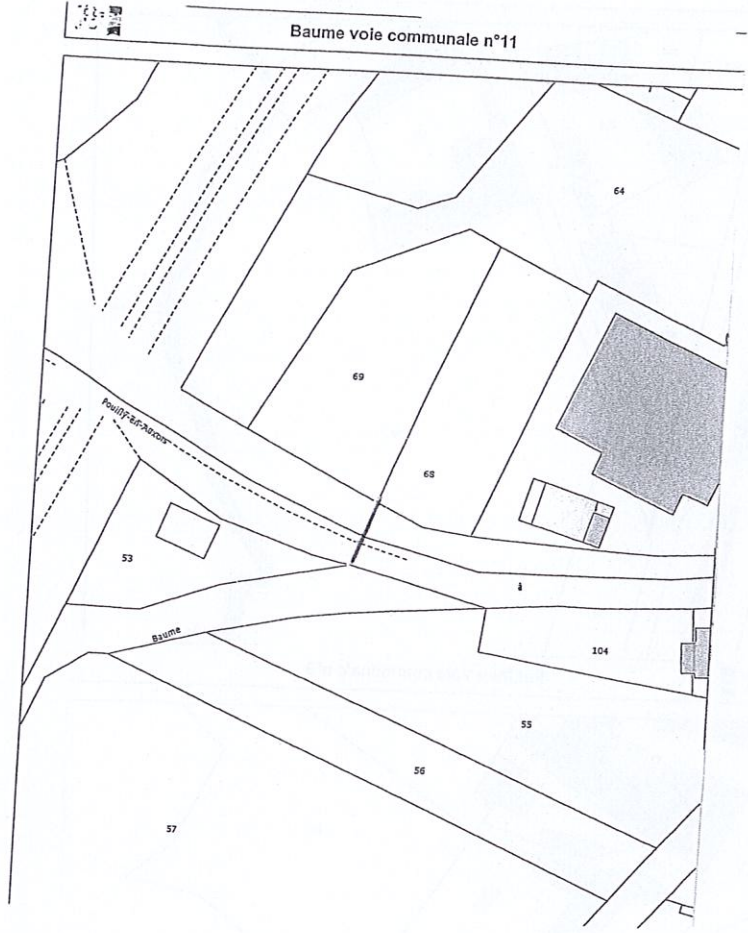


Baume rue de la Vandenesse

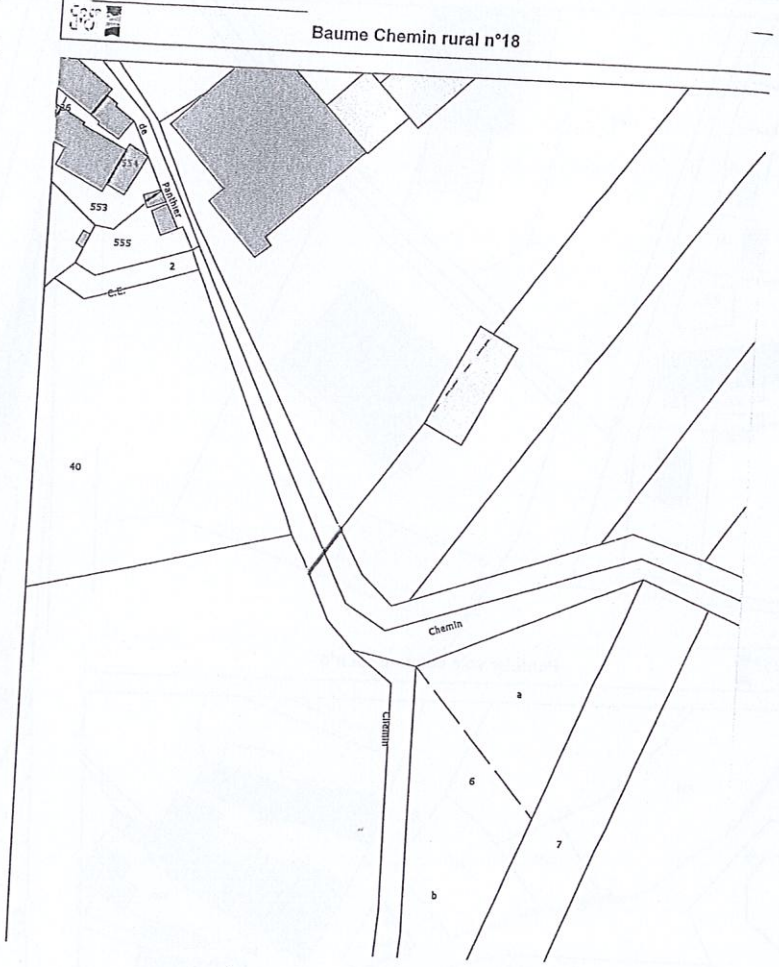


SC

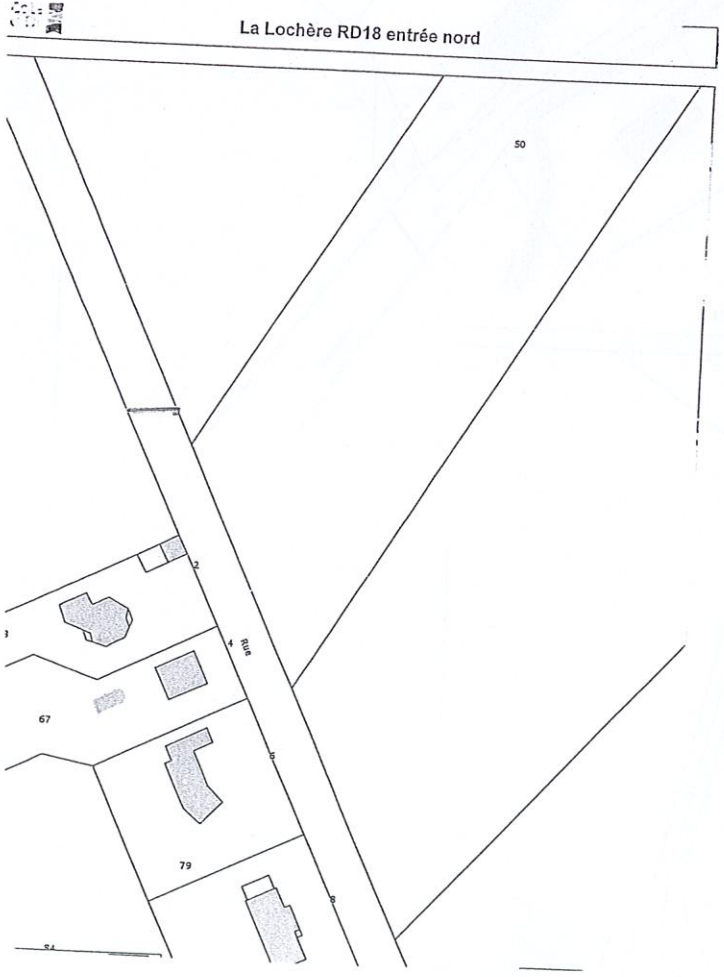
Baume voie communale n°11



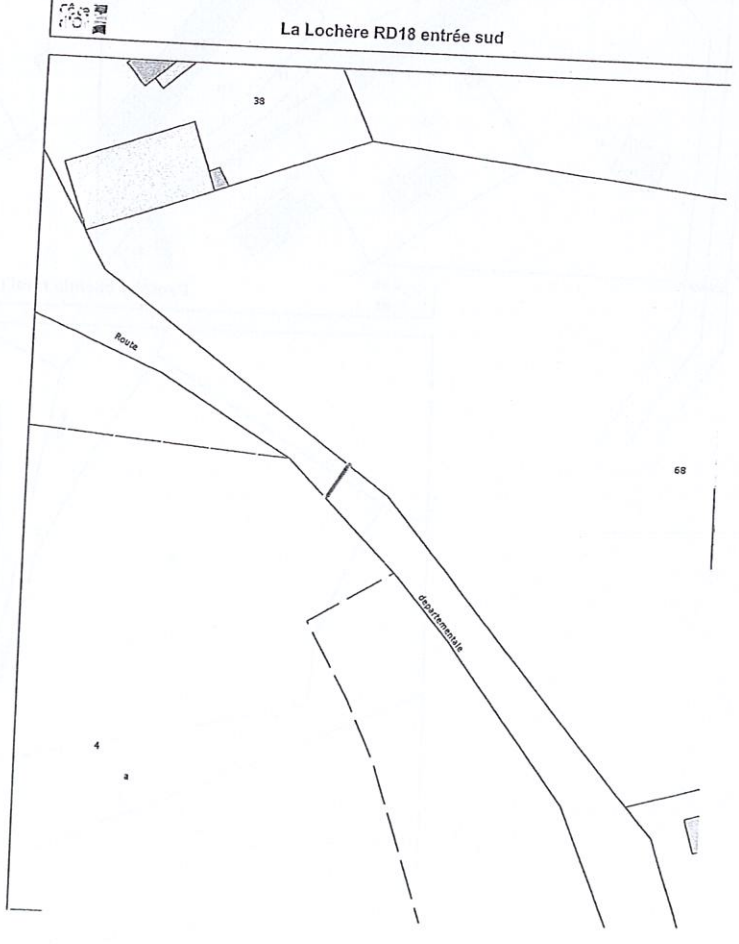
Baume Chemin rural n°18



La Lochère RD18 entrée nord

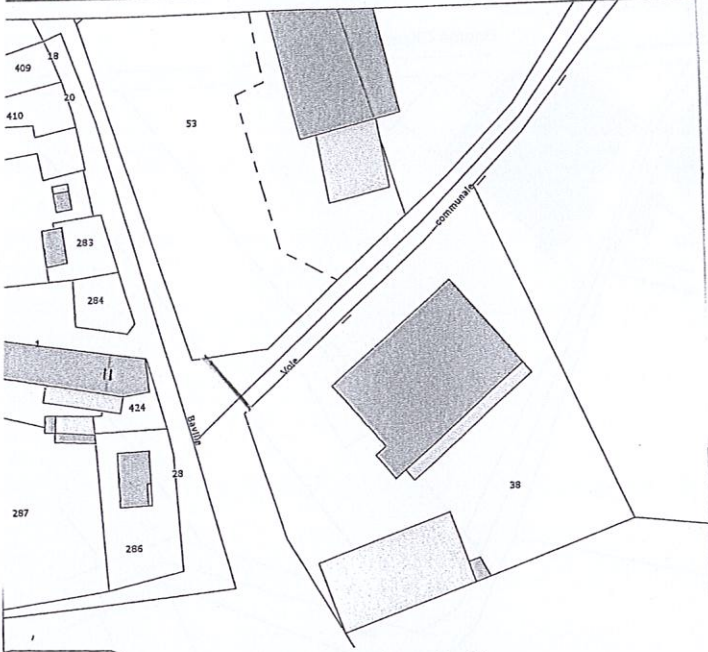


La Lochère RD18 entrée sud

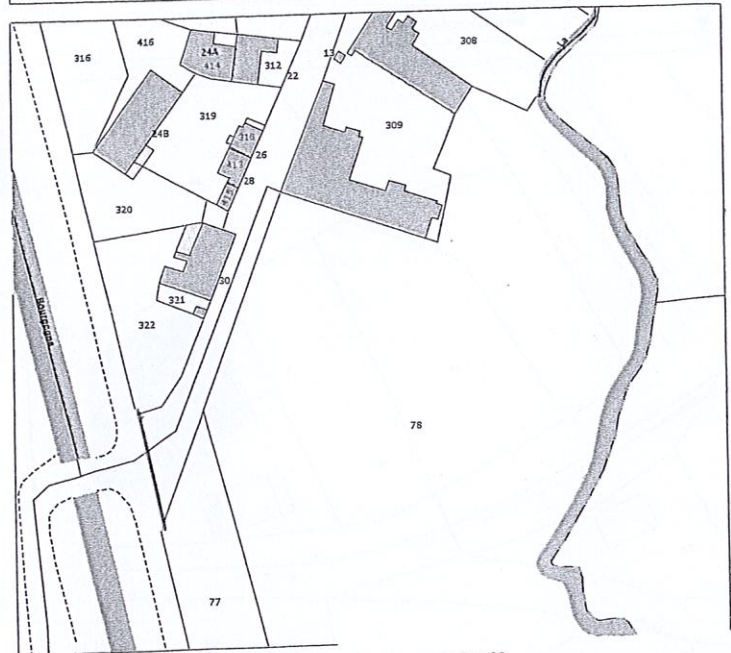


SC

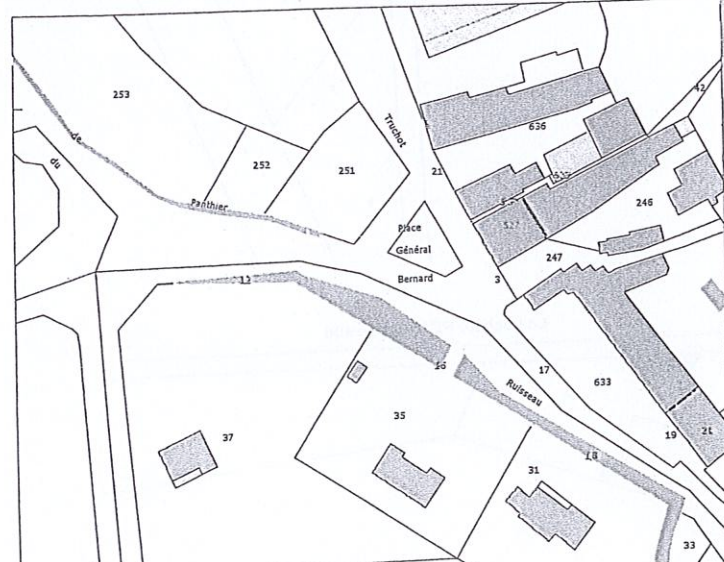
La Lochère voie communale n°6



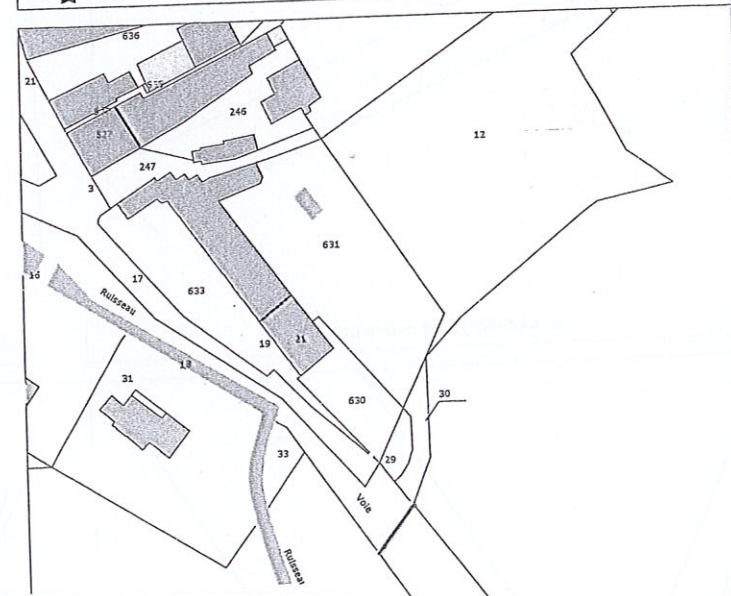
La Lochère grande rue de la vande



Panthier voie communale n°8



Panthier voie communale n°9



Panthier chemin rural n°13

